

2025 OSJトレイルランニングシリーズ 第4戦

OSJ ONTAKE100



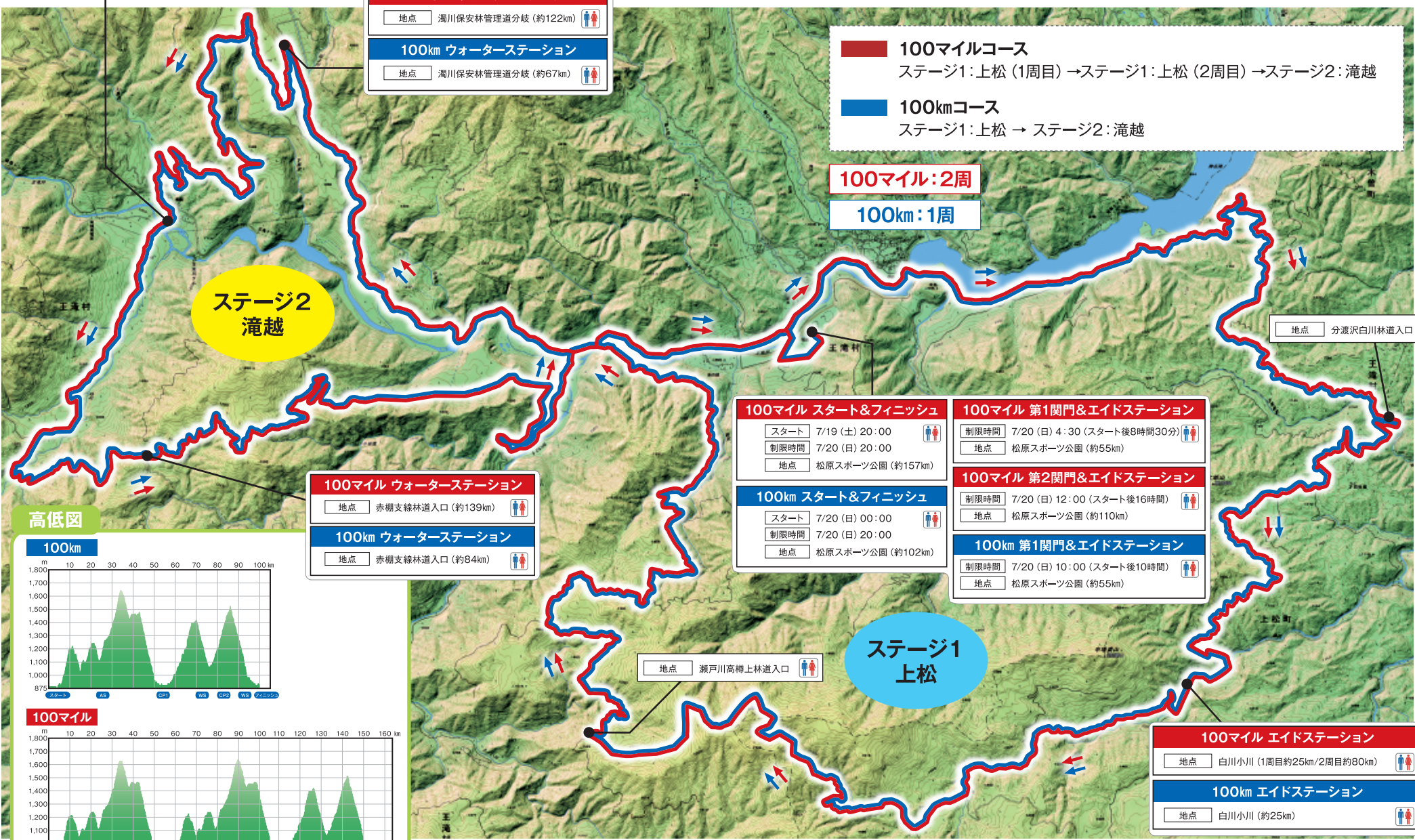
100マイル 第3関門&エイドステーション	
制限時間	7/20 (日) 16:00 (スタート後20時間)
地点	水交園 (約132km)
100km 第2関門&エイドステーション	
制限時間	7/20 (日) 15:00 (スタート後15時間)
地点	水交園 (約77km)

100マイル ウォーターステーション	
地点	濁川保安林管理道分岐 (約122km)
100km ウォーターステーション	
地点	濁川保安林管理道分岐 (約67km)

100マイルコース
 ステージ1: 上松 (1周目) → ステージ1: 上松 (2周目) → ステージ2: 滝越

100kmコース
 ステージ1: 上松 → ステージ2: 滝越

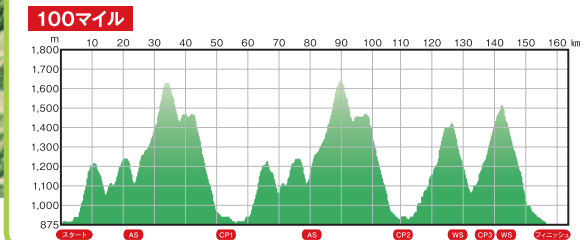
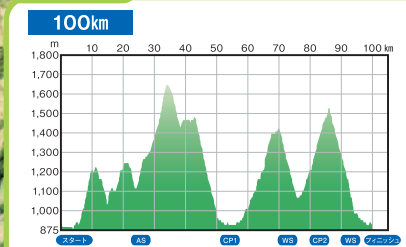
100マイル: 2周
 100km: 1周



ステージ2
滝越

ステージ1
上松

高低図



100マイル ウォーターステーション	
地点	赤棚支線林道入口 (約139km)
100km ウォーターステーション	
地点	赤棚支線林道入口 (約84km)

100マイル スタート&フィニッシュ	
スタート	7/19 (土) 20:00
制限時間	7/20 (日) 20:00
地点	松原スポーツ公園 (約157km)
100km スタート&フィニッシュ	
スタート	7/20 (日) 00:00
制限時間	7/20 (日) 20:00
地点	松原スポーツ公園 (約102km)

100マイル 第1関門&エイドステーション	
制限時間	7/20 (日) 4:30 (スタート後8時間30分)
地点	松原スポーツ公園 (約55km)
100マイル 第2関門&エイドステーション	
制限時間	7/20 (日) 12:00 (スタート後16時間)
地点	松原スポーツ公園 (約110km)
100km 第1関門&エイドステーション	
制限時間	7/20 (日) 10:00 (スタート後10時間)
地点	松原スポーツ公園 (約55km)

100マイル エイドステーション	
地点	白川小川 (1周目約25km/2周目約80km)
100km エイドステーション	
地点	白川小川 (約25km)

※コースの短縮や変更となる場合がありますのであらかじめご了承ください。